













Irta külakeskuse kaart

1:5 000

Leppemärgid

-  Riigimaanteed
-  Perspektiivsed kergliiklusteed
-  Kohalikud teed
-  Katastriüksuste piir
-  Alajaam
-  10 kV ja kõrgema pingega elektriliin
-  Veetrass
-  Perspektiivne veetrass
-  Puurkaev
-  Kanalisatsioonitrass
-  Tuletõrje veevõtukohad

Munitsipaalomandisse taotletav maa
 maa-ala

