

LEPPEMÄRGID




ÜLDPLANEERINGUGA MÄÄRATUD

MAAKASUTUSE JUHTOTSTARBED

 E1	Elamuala - tiheasustusala ja kompakse iseloomuga külakeskuses		Tiheasustusala piir
 E2	Elamuala - korterelamute ala		Väärtuslik külasüda
 S	Segahoonestusega ala		Kompakse iseloomuga külakeskus
 Ä	Äri-, kaubandus- ja teenindusettevõtte ala		Rohelise võrgustiku tugiala
 T1	Mäetööstuse ala		Rohelise võrgustiku koridor
 T2	Tootmise ala		Väärtuslik põllumajandusmaa
 T3	Olulise keskkonnamõjuga tootmise ala		Väärtuslik roheala
 A	Üldkasutatav ala		Korduva üleujutusega ala piir mererannal *vt Märkused
 AM	Aiamaa ala		Suurte üleujutusalaadega siseveekogu kõrgveepiir *vt Märkused
 R1	Riigikaitse ala		Üleujutusohuga ala *vt Märkused
 R2	Päästeteenistuse ja korrakaitse asutuse ala		Avalik juurdepääsu ettepanek kallasrajale
 P1	Puhkeala hoonete ehitamise õigusega		Perspektiivne kohalik tee
 P2	Puhkeala hoonete ehitamise õigusega		Perspektiivne kergliiklustee
 HP	Haljasala- ja parkmetsa ala		Perspektiivne maantee ülekäigukoht
 HK	Kaitsehaljastuse ala		Ehituskeeluvööndi vähendamise ettepanek *vt Märkused
 K	Kalmistu ala		
 O	Jäätmekäitluse ja tehnoehitiste ala		
 L	Transpordiala		
 LS	Sadama ala		

TAUSTINFO

PIIRID

	Lääneranna valla piir
	Asustusüksuse piir
	Katastriüksuse piir













ALUSKAART

	Hooned
	Õueala
	Elektrituulik
	Puittaimestik
	Haritav maa
	Veekogu

MUUD LEPPEMÄRGID

	Riigimets
	Lihula muinsuskaitseala
	Lihula muinsuskaitseala kaitsevöönd
	Maardla
	Ohtlik ettevõtte (Olerex, ohuala r=436m)
	Kalda ehituskeeluvöönd *vt Märkused
	Ranna ehituskeeluvöönd 50/100m korduva üleujutusega ala piirist

TEHNILINE INFRASTRUKTUUR

17135 SAKSI-PORKUNI	Riigimaantee nr ja nimetus
	Riigimaantee
	Ühendustee
	Muu tee, tänav
	Kergliiklustee
	Sadam
	Lauter
	Olemasolev / perspektiivne sild
	Vatla reservlennuväli
	Vatla reservlennuvälja lähiümbruse maa-ala
	Perspektiivse Saaremaa püsiühenduse silla- ja tunnelivariandi maismaaotste alternatiiv ("Sõitjate ja veoste üle Suure väina veo perspektiivse korraldamise kava") *
	Jäättee
	Kihnu väina merepark

LÄÄNERANNA VALLA ÜLDPLANEERING



ASULATE VÄLJAVÕTETE LEPPEMÄRGID

TÖÖ NR: 1234/19	VÄLJATRÜKK: 14.05.2024	STAADIUM: EELNÕU
--------------------	---------------------------	---------------------

KOOSTAJAD: LÄÄNERANNA VALLAVALITSUS OÜ ENTEC EESTI	Projektijuht: Janne Tekku Joonised: Piret Põllendik
--	--