

# LEPPEMÄRGID


## ÜLDPLANEERINGUGA MÄÄRATUD

### MAAKASUTUSE JUHTOTSTARBED

<b>E1</b>	Elamuala - tiheasustusala ja kompaktseloomuga külakeskuses		Tiheasustusala piir
<b>E2</b>	Elamuala - korterelamute ala		Väärtuslik külasüda
<b>S</b>	Segahoonestusega ala		Kompaktseloomuga külakeskus
<b>Ä</b>	Äri-, kaubandus- ja teenindusettevõtte ala		Rohelise võrgustiku tugiala
<b>T1</b>	Mäetööstuse ala		Rohelise võrgustiku koridor
<b>T2</b>	Tootmise ala		Väärtuslik põllumajandusmaa
<b>T3</b>	Olulise keskkonnamõjuga tootmise ala		Väärtuslik roheala
<b>A</b>	Üldkasutatav ala		Korduva üleujutusega ala piir mererannal *vt Märkused
<b>AM</b>	Aiamaa ala		Suurte üleujutusalaadega siseveekogu kõrgveepiir *vt Märkused
<b>R1</b>	Riigikaitse ala		Üleujutusohuga ala *vt Märkused
<b>R2</b>	Päästeteenistuse ja korrakaitse asutuse ala		Avalik juurdepääsu ettepanek kallasrajale
<b>P1</b>	Puhkeala hoonete ehitamise õigusega		Perspektiivne kohalik tee
<b>P2</b>	Puhkeala hoonete ehitamise õiguseta		Perspektiivne kergliiklustee
<b>HP</b>	Haljasala- ja parkmetsa ala		Perspektiivne maantee ülekäigukoht
<b>HK</b>	Kaitsehaljastuse ala		Ehituskeeluvööndi vähendamise ettepanek *vt Märkused
<b>K</b>	Kalmistu ala		
<b>O</b>	Jäätmekäitluse ja tehnoehitiste ala		
<b>L</b>	Transpordiala		
<b>LS</b>	Sadama ala		

## TAUSTINFO








### PIIRID

	Lääneranna valla piir
	Asustusüksuse piir
	Katastriüksuse piir














### ALUSKAART

	Hooned
	Õueala
	Elektrituulik
	Puittaimestik
	Haritav maa
	Veekogu

### MUUD LEPPEMÄRGID

	Riigimets
	Lihula muinsuskaitseala
	Lihula muinsuskaitseala kaitsevöönd
	Maardla
	Ohtlik ettevõtte (Olerex, ohuala r=436m)
	Kalda ehituskeeluvöönd *vt Märkused
	Ranna ehituskeeluvöönd 50/100m korduva üleujutusega ala piirist

## TEHNILINE INFRASTRUKTUUR

	17135 SAKSI-PORKUNI Riigimaantee nr ja nimetus
	Riigimaantee
	Ühendustee
	Muu tee, tänav
	Kergliiklustee
	Sadam
	Lauter
	Olemasolev / perspektiivne sild
	Vatla reservlennuväli
	Vatla reservlennuvälja lähiümbruse maa-ala
	Perspektiivse Saaremaa püsiühenduse silla- ja tunnelivariandi maismaaotste alternatiiv ("Sõitjate ja veoste üle Suure väina veo perspektiivse korraldamise kava") *
	Jäättee
	Kihnu väina merepark

Sooba liivamaardla